

Municipio de Ayapango

Datos Sociodemográficos

Fuente: COESPO con base en el Censo de Población y Vivienda 2020 del INEGI

Composición de la población por edad y sexo

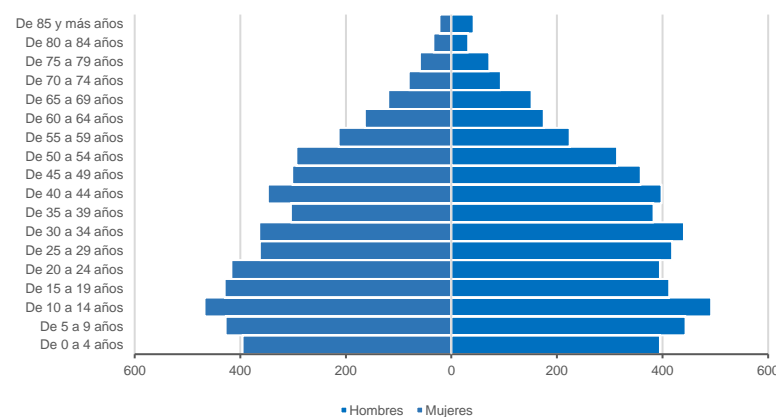
5,243 mujeres
4,810 hombres

10,053

Grupos poblacionales

Grupo	Total	Porcentaje
Niños (0 a 9 años)	1,663	16.54
Adolescente (10 a 19 años)	1,803	17.93
Jóvenes (20 a 29 años)	1,593	15.85
Adultos (30 a 59 años)	3,945	39.24
Adultos mayores (60 años y más)	1,049	10.44
No especificaron	0	0

Pirámide poblacional 2020



Registro de nacimiento

Porcentaje de población con registro de nacimiento: **99.80**

Fecundidad

Promedio de hijos nacidos vivos: **2.01**

Mortalidad

Porcentaje de hijos fallecidos: **7.25**

Contexto territorial


Extensión territorial	50.83 km²
Densidad poblacional	197.78
Población en localidades urbanas	3,975
Población en localidades rurales	6,078

Características sociales

Migración

Porcentaje de población nacida en la entidad: **86.13**
Porcentaje de población residente en la entidad: **97.66**

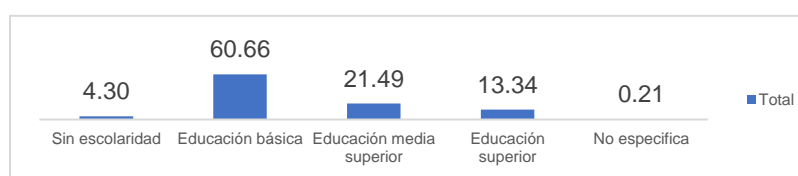
Condición migratoria



Educación

Porcentaje de población alfabeta: **97.84**
Grado de escolaridad: **9.92**

Nivel de escolaridad



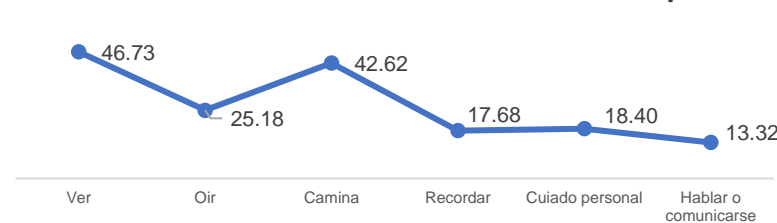
Afiliación a salud

Porcentaje de población con asistencia de salud: **67.42**

Discapacidad

Porcentaje de población con discapacidad: **4.11**

Actividad cotidiana con característica de discapacidad



Situación conyugal

Situación	Porcentaje
Unión libre	20.67
Separada(o)	5.54
Divorciada(o)	1.38
Viuda(o)	4.39
Casada(o)	35.15
Soltera(o)	32.84
No especificado	0.03

Características culturales

Etnicidad

Porcentaje de población hablante de lengua indígena: **0.28**
Porcentaje de población que se considera afroamericana o afrodescendiente: **0.80**

Características económicas

Porcentaje de población económicamente activa (PEA): **56.53**
Porcentaje de PEA ocupada: **97.70**

Actividades no económicas



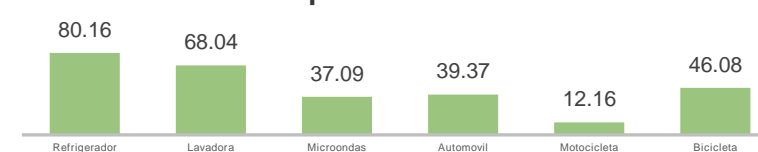
Hogares

Total de hogares: **2,591**
Porcentaje de hogares jefaturados por una mujer: **27.71**

Características de las viviendas

Total de viviendas particulares habitadas (vph): **2,591**
Promedio de ocupantes por vivienda: **3.81**
Porcentaje de vph con piso de tierra: **2.70**
Porcentaje de vph con agua entubada: **97.76**
Porcentaje de vph con drenaje: **98.69**
Porcentaje de vph con energía eléctrica: **99.65**

Disponen de bienes



Disponen de TIC's

